

Территория межевания земельных участков

						Проект межевания земельных участков: ул. Барнаульская, 3, ул. Крылова, 6, ул. Партизанская, 3, ул. Партизанская, 5, ул. 22 Партисъезда, 13, ул. Октябрьская, 25, ул. Октябрьская, 26а, ул. Октябрьская, 27, ул. Октябрьская, 31			
Изм.	К.уч.	Лист	№ док.	Подпись	Дата		Стадия	Лист	Листов
Выполнил							ПМ	1	12
Проверил									
						Ситуационный план			

Согласовано:

«15» 08 2014г.
ОТДЕЛ
АРХИТЕКТУРЫ
И ГРАДО-
СТРОИТЕЛЬСТВА

Утверждено:

«19» 10 2014г.
№3476

**Схема расположения земельного участка
в кадастровом квартале 22:69:030206**

Местоположение: Алтайский край, г. Новоалтайск, ул. Барнаульская, 3

Площадь по факту 2776 м² Категория земель: земли населенных пунктов

Назначение Для многоэтажной застройки

Вид разрешенного использования

Для изготовления использован кадастровый план территории № 22/14-235915 от 18.03.2014 г

— Формируемый земельный участок

— Смежный земельный участок

— граница кадастрового квартала

(масштаб 1:500)

Кадастровый инженер

ХМАРСКИЙ

Юрий Юрьевич

№2-11-243

«19» 10 2014г.

Хмарский Ю.Г.

«19» 10 2014г.

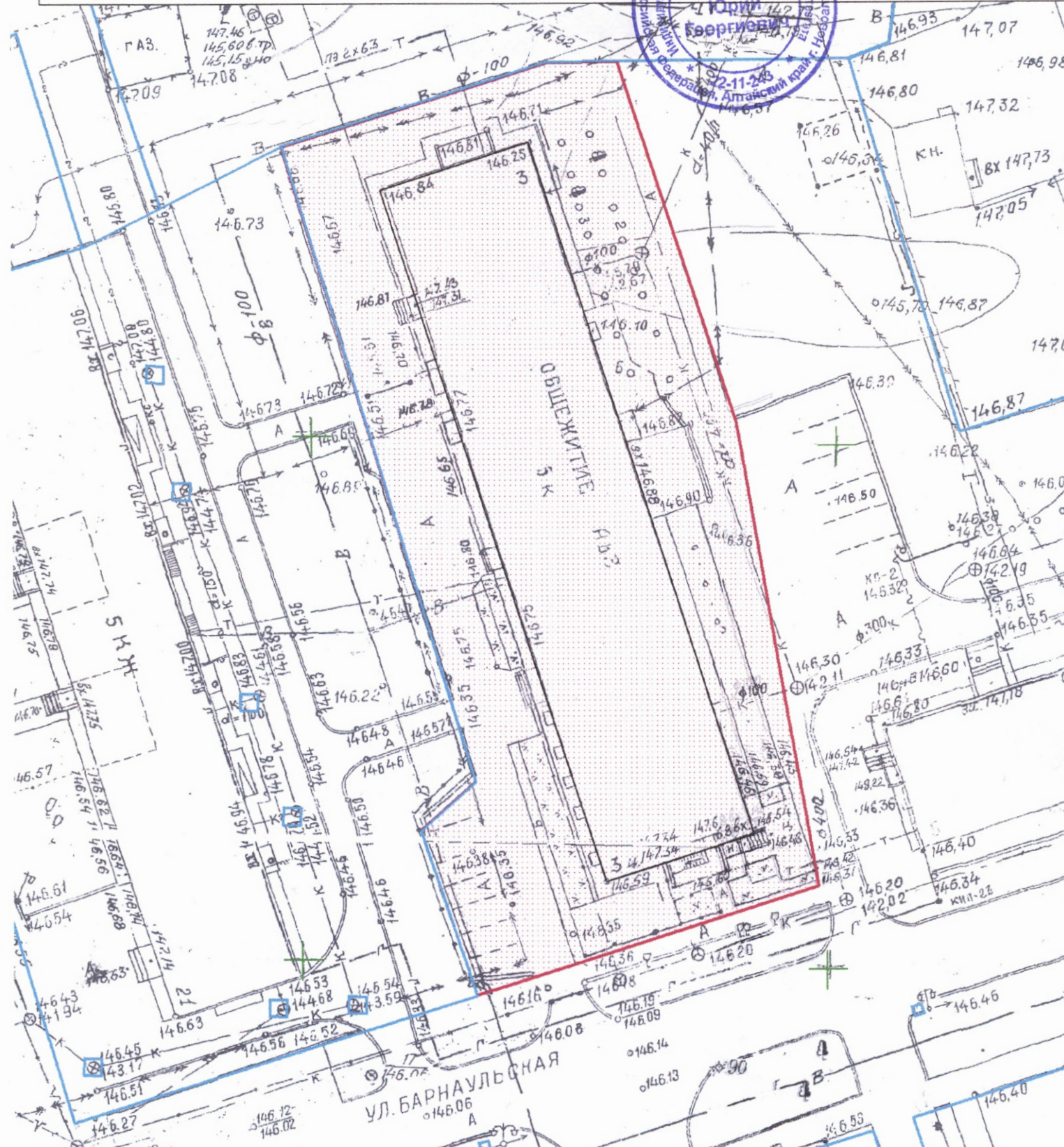


Схема изготовлена на откопированной топографической границе земельного участка

Согласовано:

«30» 06 2014г.
ОТДЕЛ
АРХИТЕКТУРЫ
И ГРАДО-
СТРОИТЕЛЬСТВА
Администрация города Новоалтайска
Алтайского края

Утверждено:

«03» 12 2014г.
Администрация г. Новоалтайска
№ 3476

Схема расположения земельного участка
в кадастровом квартале 22:69:030216

Местоположение: Алтайский край, г. Новоалтайск, ул. Крылова, 8

Площадь: 2762 м² Категория земель: земли населенных пунктов

Вид разрешенного использования

Для изготовления использован кадастровый план территории № 22/14-337743 от 20-05-2014г

- Формируемый земельный участок
- Смежный земельный участок
- граница кадастрового квартала

Кадастровый инженер

Хмарский Ю.Г.
«03» 12 2014г.
Юрий Хмарский

(масштаб 1:500)

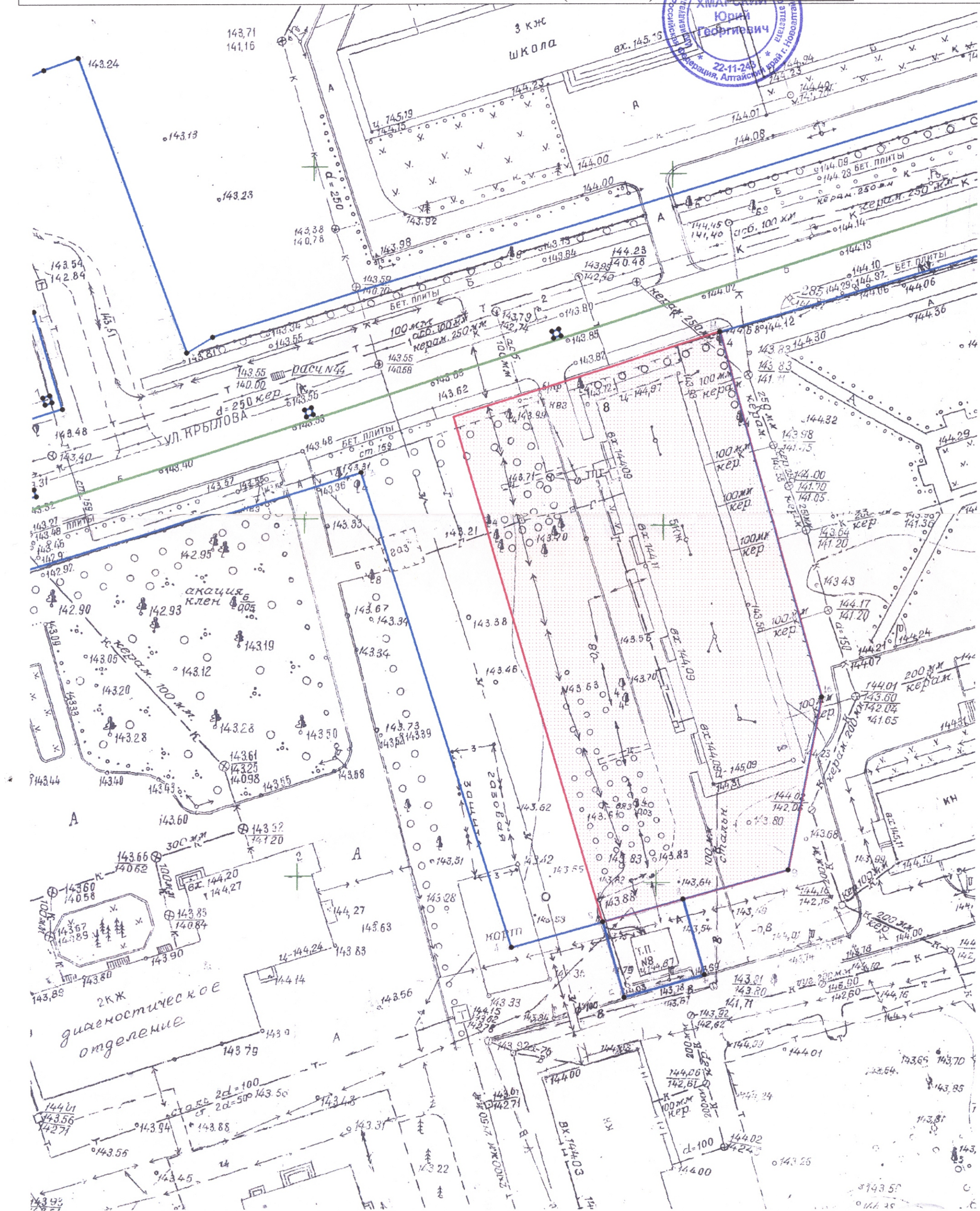


Схема изготовлена на откорректированной топосъемке границ земельных участков

Согласовано:



Утверждено:

Лоскутов
Администрация г. Новоалтайска
« 49 » 12 2014г
N 3476

**Схема расположения земельного участка
в кадастровом квартале 22:69:030210**

Местоположение: Алтайский край, г. Новоалтайск, ул. Партизанская, дом 3
Площадь: 1815 м²

Категория земель: земли населенных пунктов

Вид разрешенного использования

Для изготовления использован кадастровый план территории № 22/14-240615 от 2014-03-20г

— Формируемый земельный участок

— Смежный земельный участок

— граница кадастрового квартала

Кадастровый инженер



Хмарский Ю.Г.

июня 2014г.

(масштаб 1:500)

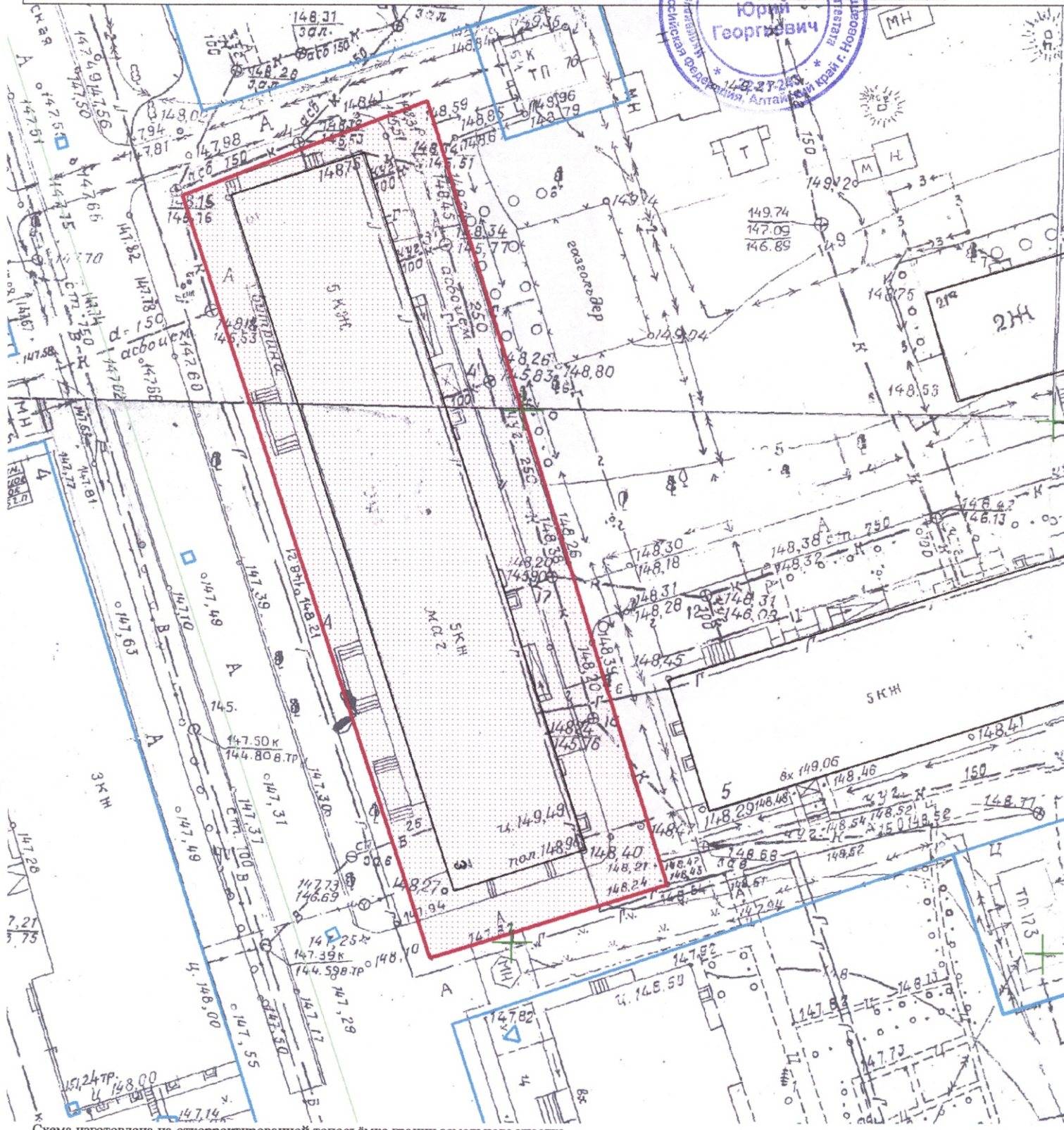


Схема изготовлена на откорректированной топосъемке границ земельного участка.

Согласовано: _____

Утверждено: Исмаилов И.И.
Администрация г. Новоалтайска
 «19» 12 2014г. N 37/76

ОТДЕЛ
АРХИТЕКТУРЫ
КАДАСТРОВ
ИНЖЕНЕРСТВА

2014г.

Схема расположения земельного участка
 в кадастровом квартале 22:69:030214

Местоположение: Алтайский край, г. Новоалтайск, ул. 22 Партсъезда, дом 13

Площадь: 2075 м²

Категория земель: земли населенных пунктов

Вид разрешенного использования: Под жилую застройку Индивидуальную

Для изготовления использована кадастровая выписка № 22/14-235899 от 18-03-2014г

— Формируемый земельный участок
 — Смежный земельный участок
 — граница кадастрового квартала

Кадастровый инженер
 Хмарский Ю.Г.
 «25» июня 2014г.

(масштаб 1:500)

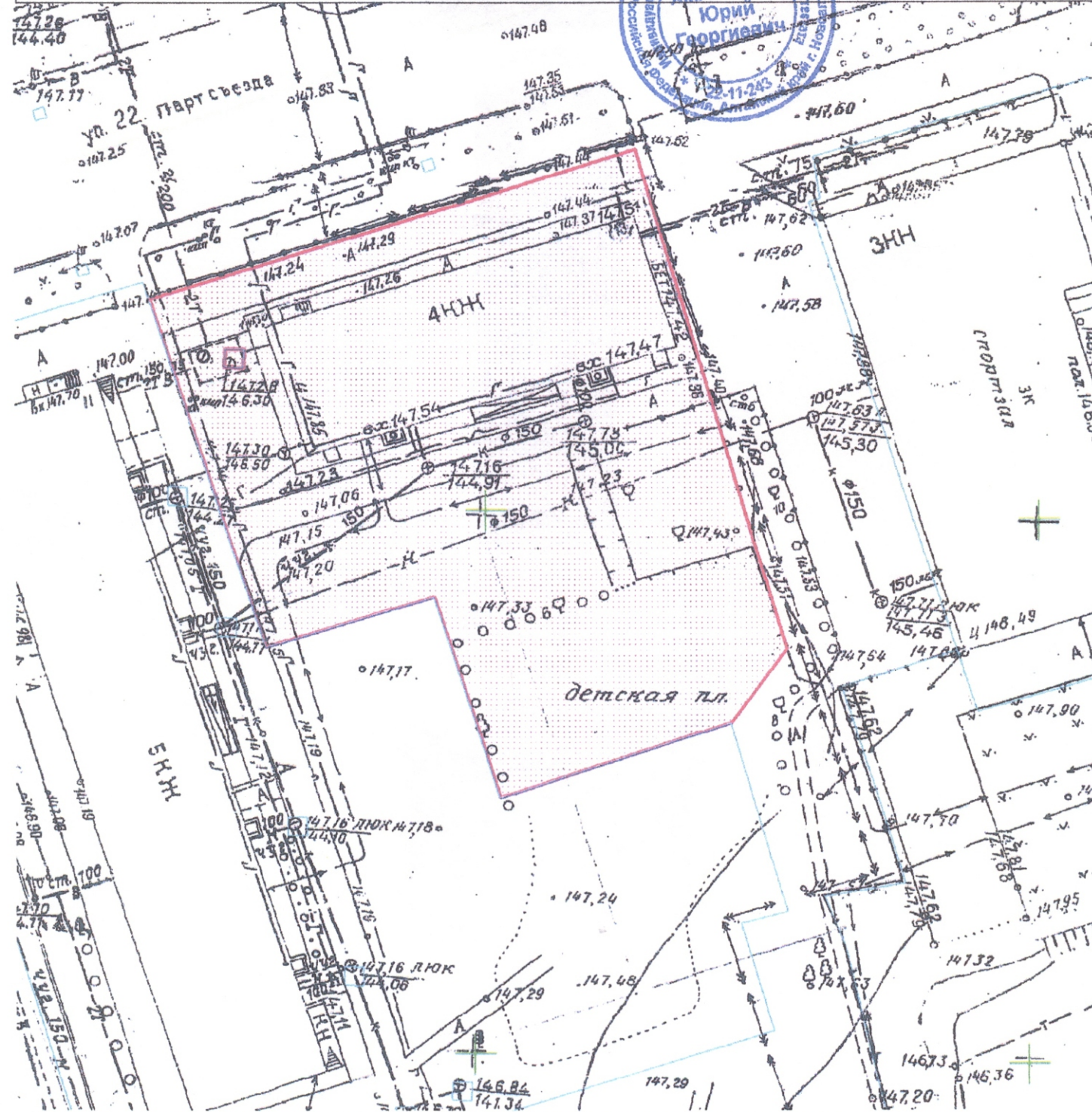


Схема изготовлена на откорректированной топосъемке границ земельного участка.

Согласовано:

Утверждено:

Администрация города Новоалтайска
2014г. ОТДЕЛ
АРХИТЕКТУРЫ
И ГРАДО-
СТРОИТЕЛЬСТВА

Исполнитель
Администрации г. Новоалтайска
« 12 » 12 2014г.
N 3476

**Схема расположения земельного участка
в кадастровом квартале 22:69:030210**

Местоположение: Алтайский край, г. Новоалтайск, ул. Партизанская, дом 5

Площадь: 1884 м²

Категория земель: земли населенных пунктов

Вид разрешенного использования

Для изготовления использован кадастровый план территории № 22/14-240615 от 2014-03-20г

— Формируемый земельный участок

— Смежный земельный участок

— граница кадастрового квартала

(масштаб 1:500)

Кадастровый инженер

ХМАРСКИЙ
Юрий
Георгиевич

Хмарский Ю.Г.

июня 2014г.

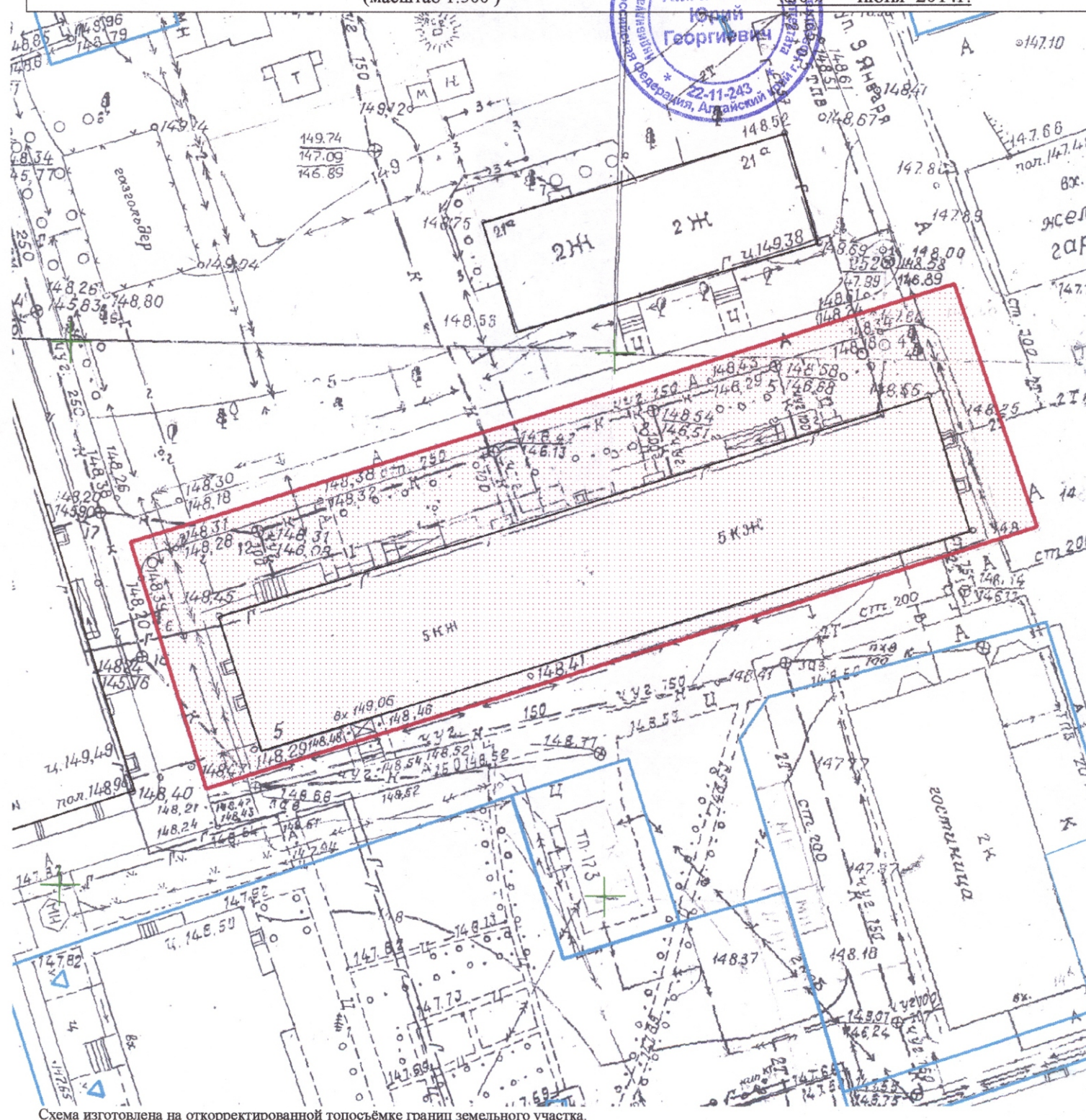


Схема изготовлена на откорректированной топосъемке границ земельного участка.

Согласовано:



Утверждено:

Астафьевский
Администрации г. Новоалтайска
«19» 12 2014г
№3476

**Схема расположения земельного участка
в кадастровом квартале 22:69.030206**

Местоположение: Алтайский край, г. Новоалтайск, ул. Октябрьская, 25

Площадь: 2280 м² Категория земель: земли населенных пунктов

Вид разрешенного использования:

Для изготовления использован кадастровый план территории № 22/14-235915 от 18-03-2014 г

- Формируемый земельный участок
- Смежный земельный участок
- граница кадастрового квартала

Кадастровый инженер
Хмарский Ю.Г.
22-11-243
июля 2014г.

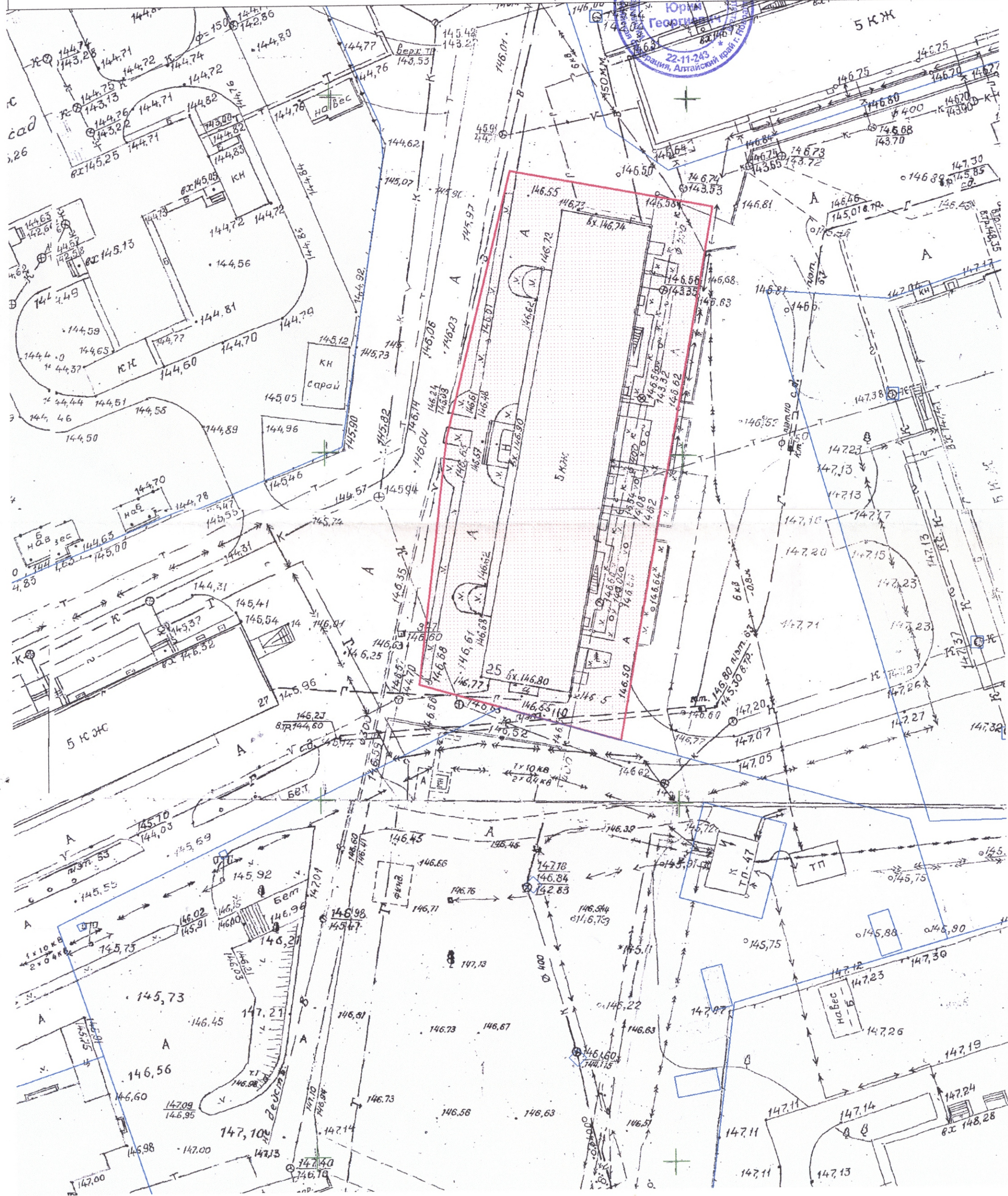


Схема изготовлена на откорректированной топосъемке границ земельных участков

Согласовано:

« 30.06.2014г. »
ОТДЕЛ
АРХИТЕКТУРЫ
РАДО-
СТРОИТЕЛЬСТВА

Утверждено:

« 19.06.2014г. »
Администрация г. Новоалтайска
№ 3476

**Схема расположения земельного участка
в кадастровом квартале 22:69:030206**

Местоположение: Алтайский край, г. Новоалтайск, ул. Октябрьская, 26а

Площадь по факту 1069 м²

Категория земель: земли населенных пунктов

Вид разрешенного использования

Для изготовления использован кадастровый план территории № 22/14-235915 от 18-03-2014 г

- Формируемый земельный участок
- Смежный земельный участок
- граница кадастрового квартала

(масштаб 1:500)

Кадастровый инженер

ХМАРСКИЙ Ю.Г.
Юрий Хмарский
Генеральный директор
ООО «Новоалтайск-2000»

Хмарский Ю.Г.

июня 2014г.

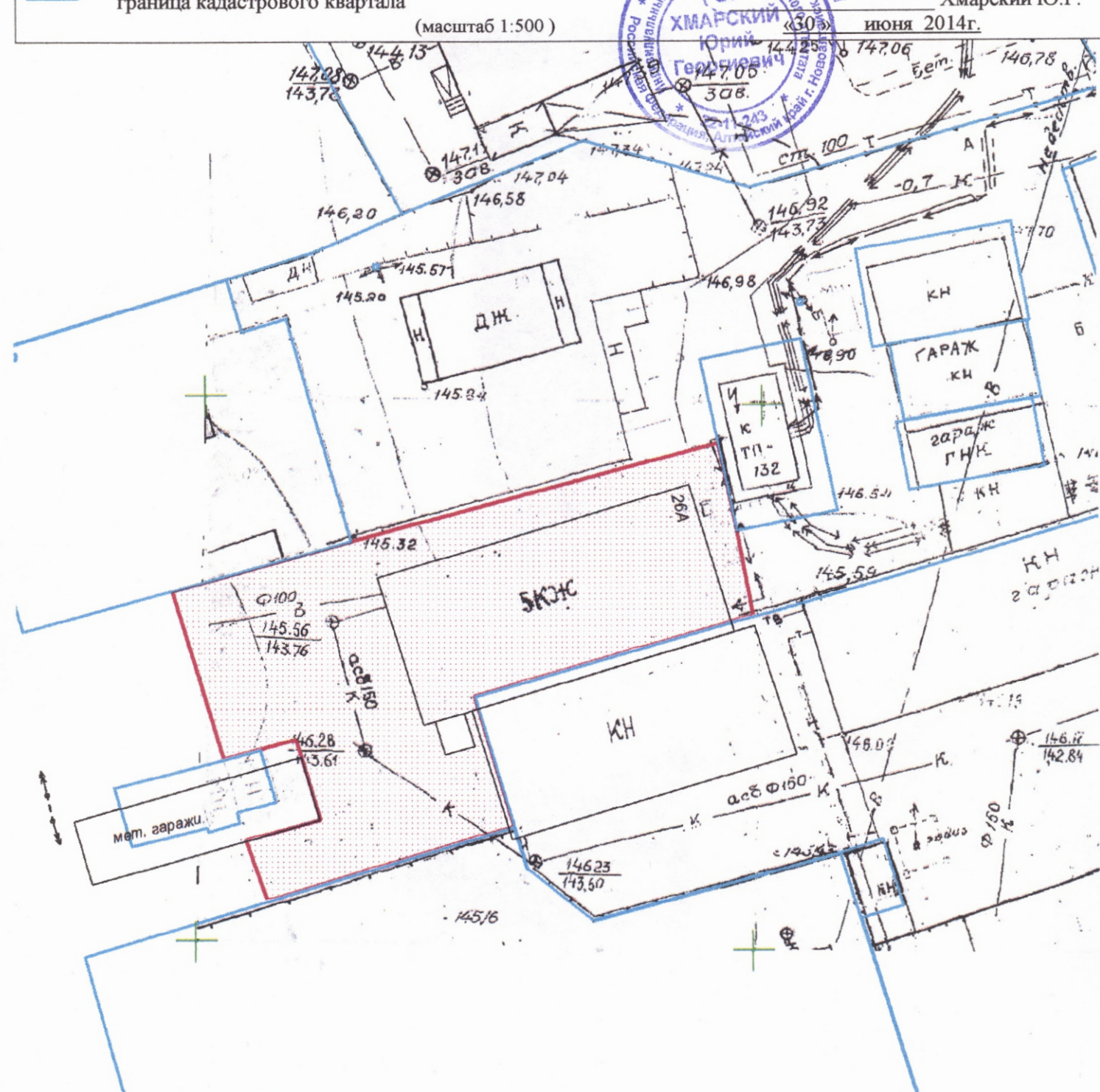


Схема изготовлена на откорректированной топосъемке границ земельного участка.

Согласовано:

« » 2014г.

**Схема расположения земельного участка
в кадастровом квартале 22/14-235915от 18.03.2014г**

Местоположение: Алтайский край, г. Новоалтайск, ул. Октябрьская, 27

Площадь по факту 2189 м² Категория земель: земли населенных пунктов

Назначение Для многоэтажной застройки

Вид разрешенного использования

Для изготовления использован кадастровый план территории № 22/14-235915от 18.03.2014 г

— Формируемый земельный участок

— Смежный земельный участок

— граница кадастрового квартала

(масштаб 1:500)

Утверждено:

Григорьевский
Юрий Георгиевич
«19» 12 2014г
№ 3476

Кадастровый инженер

Хмарский Ю.Г.

«25» июня 2014г.

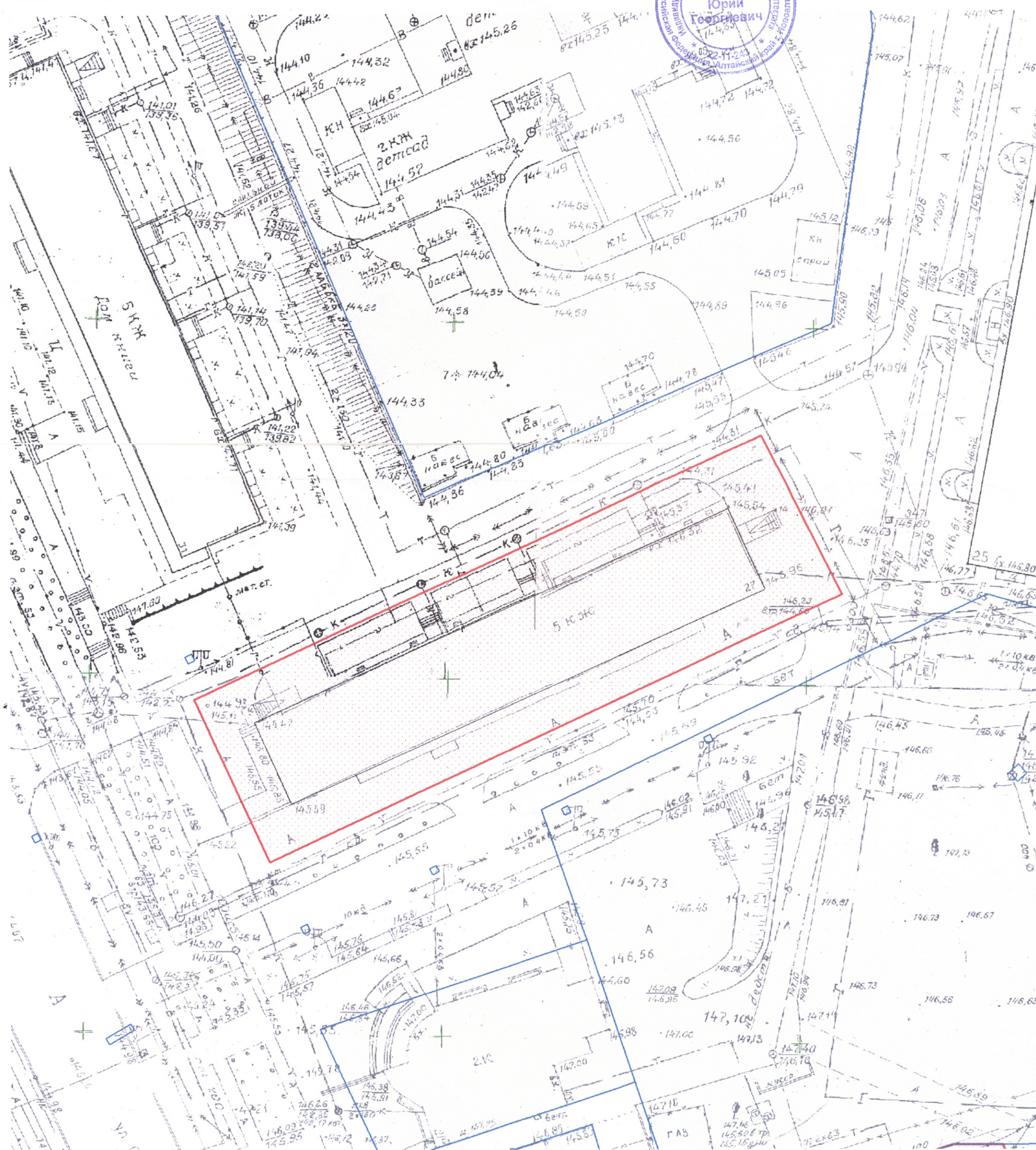


Схема изготовлена на откорректированной топосъемке границ земельного участка.

Согласовано:

«18» 11 2014г.
Инструкция города Новоалтайска
Архитектуры и Градостроительства

Утверждено:

«19» 11 2014г.
№ 3476
Хмарский Ю.Г.

Схема расположения земельного участка
в кадастровом квартале 22:69:030206

Местоположение: Алтайский край, г. Новоалтайск, ул. Октябрьская, 31

Площадь: 3757 м² Категория земель: земли населенных пунктов

Вид разрешенного использования

Для изготовления использован кадастровый план территории № 22/14-235915 от 18-03-2014 г

- Формируемый земельный участок
- Смежный земельный участок
- граница кадастрового квартала

Кадастровый инженер

Хмарский Ю.Г.

(масштаб 1:500)

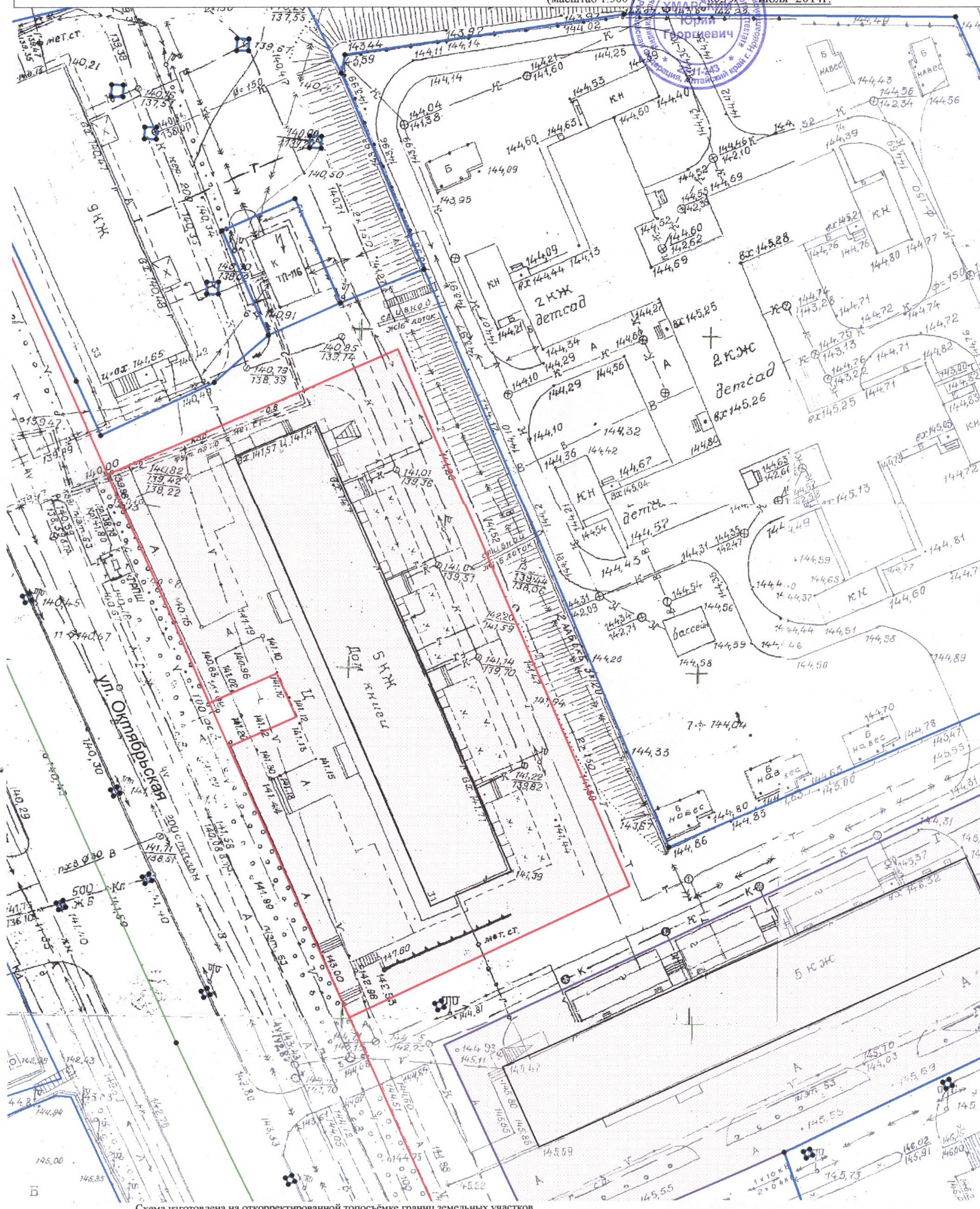


Схема изготовлена на откорректированной топосъемке границ земельных участков